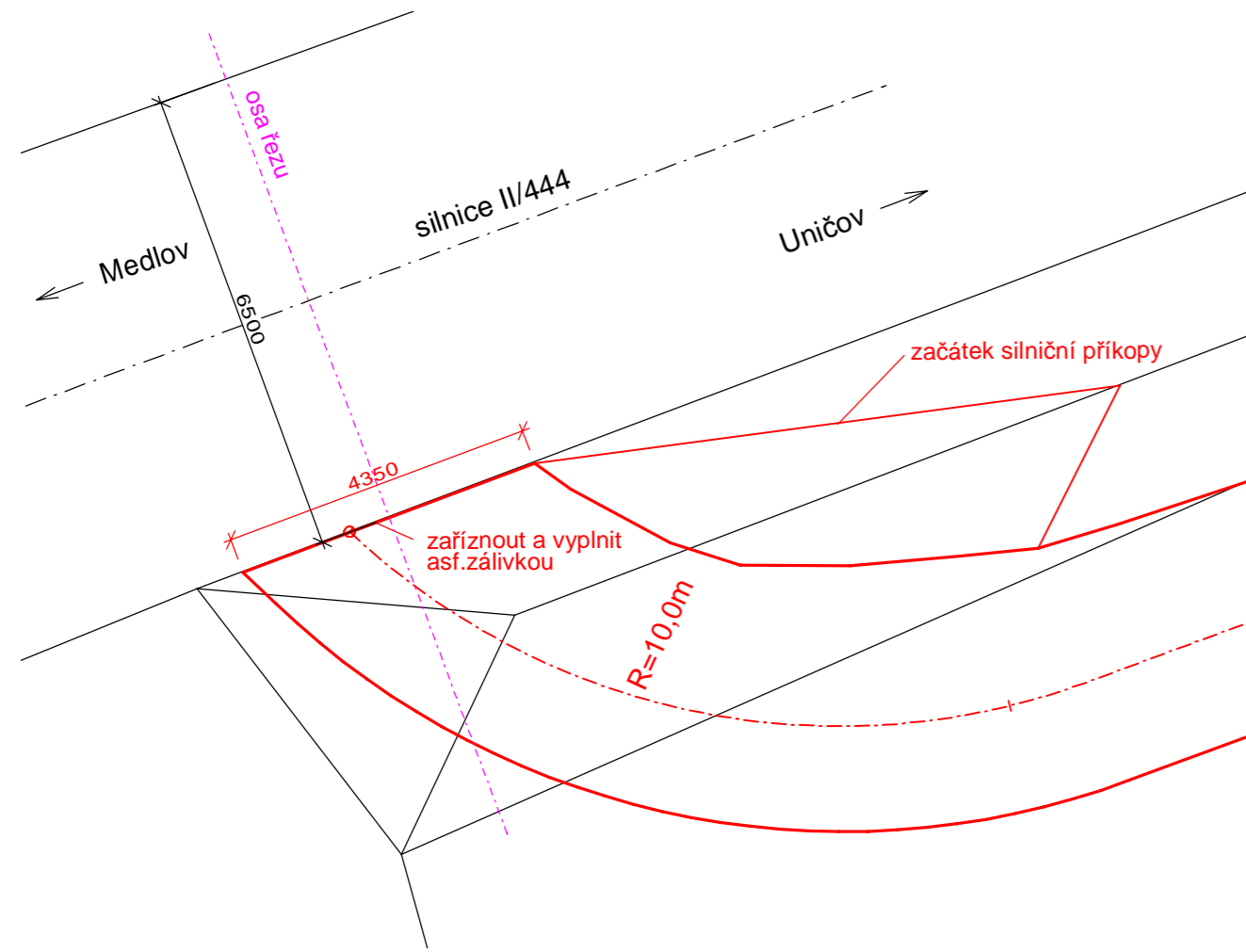
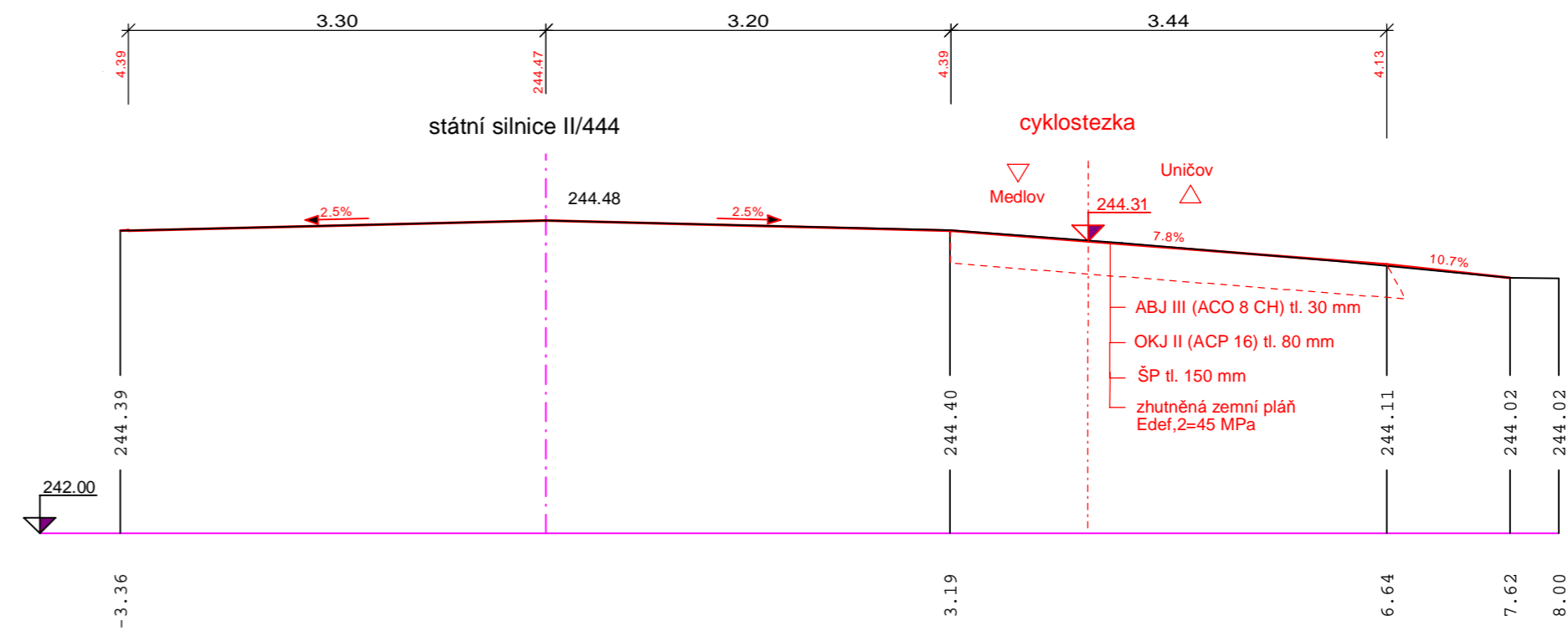


## Napojení v km 0,000

Situace 1:100

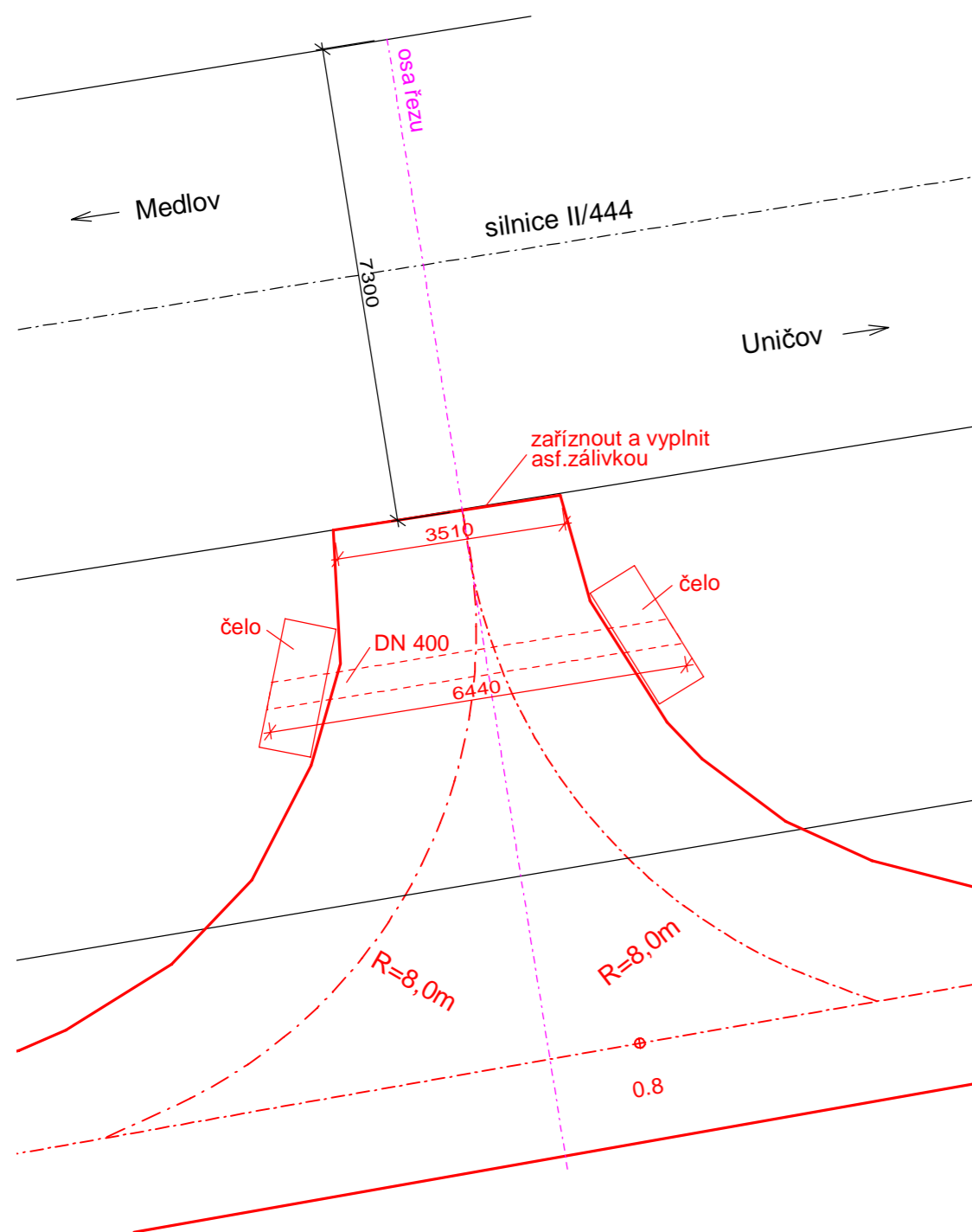


Řez 1:50

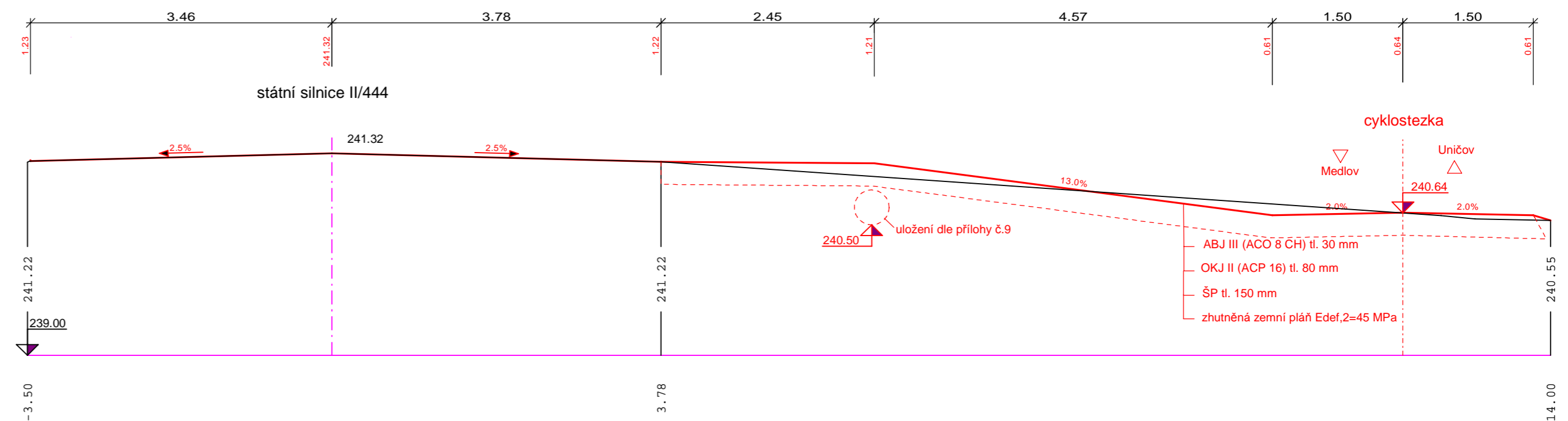


## Napojení v km 0,798

Situace 1:100



Řez 1:50



souřadnicový systém S-JTSK; výškový systém Bpv

Vypracoval : Ing. Kateřina Suchánková Zodp.projektant : Petr Slezák Obecní úřad : Medlov Investor: Obec Medlov Příloha: Napojení na silnici II/444 Název akce: <b>Cyklostezka Medlov - Uničov</b>	<b>PROJEKCE s.r.o.</b> vodní a dopravní stavby Jílová 2769/6, 787 01 Šumperk stupeň PD: RDS Datum: 03/2009 měřítko <b>1:100;50</b>	arch. č.: OÚ.127. formát: 6 A4 příloha číslo <b>7.</b>
--	--	---