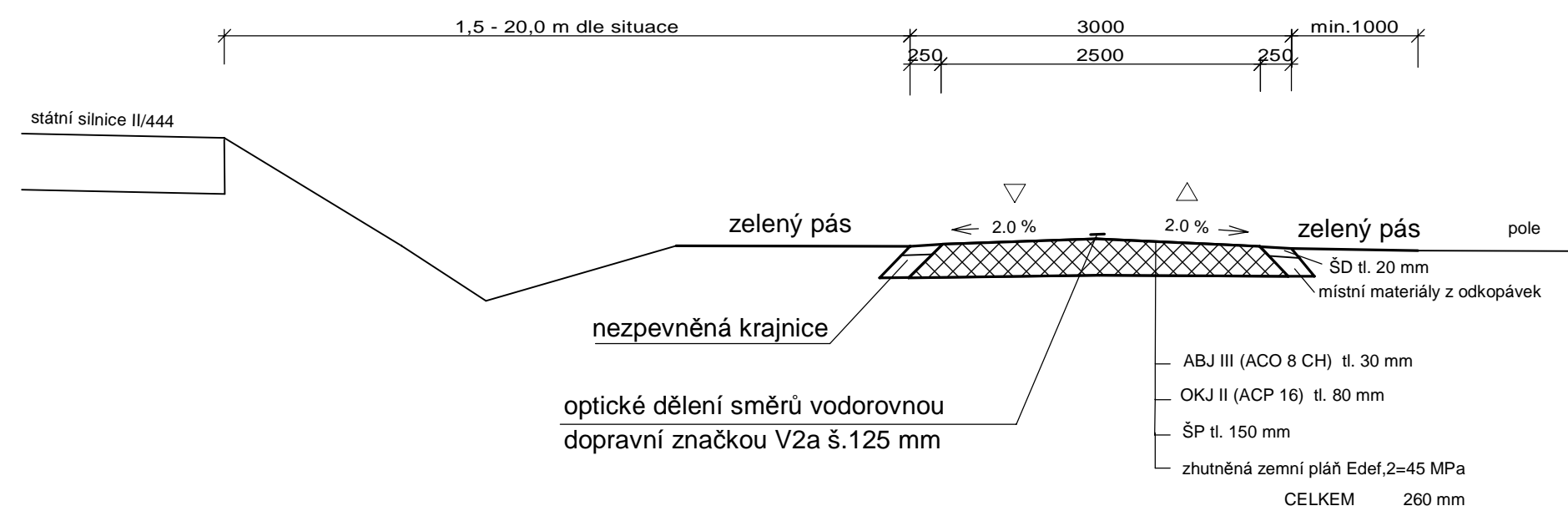


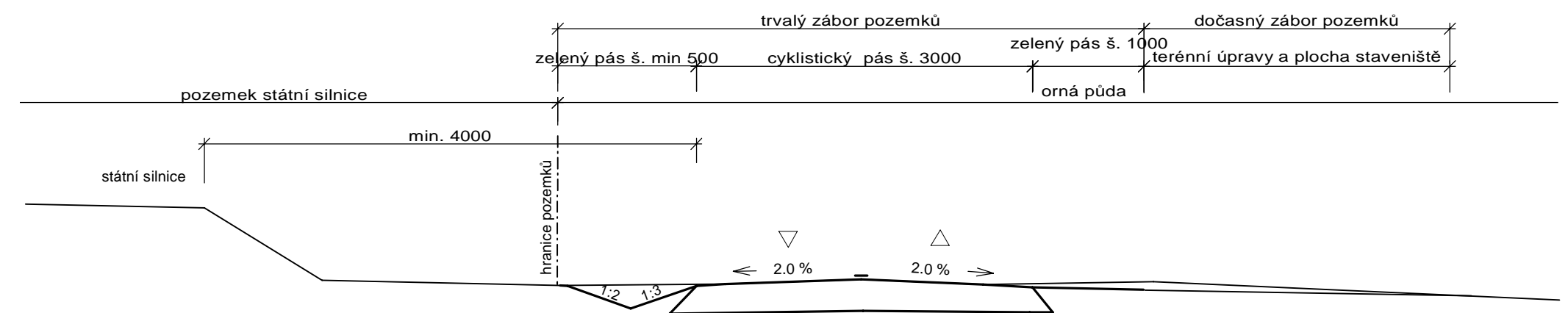
v nezastavěném území - běžná trať

cyklistický pás v přidruženém dopravním prostoru - dva protisměrné pruhy



v nezastavěném území - běžná trať

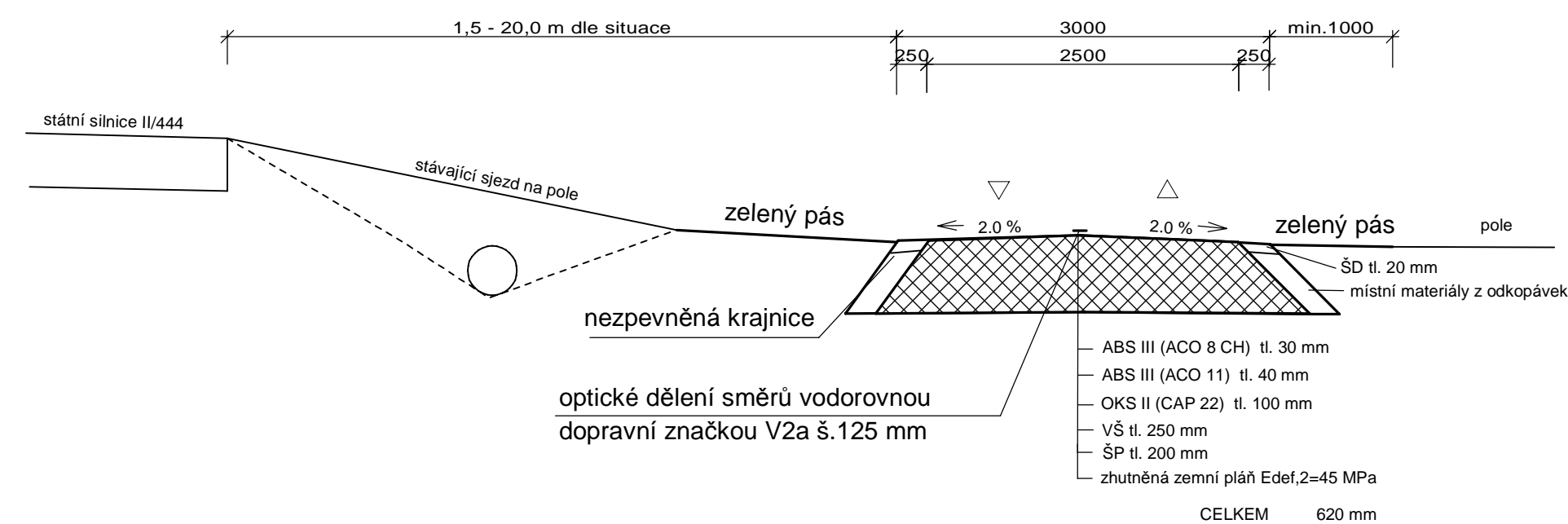
cyklistický pás v přidruženém dopravním prostoru - dva protisměrné pruhy



Pozn.: dočasný zábor pozemků (po dobu výstavby) tvoří plocha násypového a zářezového svahu a obvod staveniště

v nezastavěném území - sjezdy ze st. silnice na pole

cyklistický pás v přidruženém dopravním prostoru - dva protisměrné pruhy



Vypracoval : Petr Slezák	PROJEKCE s.r.o. vodní a dopravní stavby Jílová 2769/6, 787 01 Šumperk	
Zodp.projektant : Petr Slezák	stupeň PD: RDS	arch. č.: OÚ.127.
Obecní úřad : Medlov	Datum: 03/2009	formát: 6 A4
Investor: Obec Medlov	měřítko	příloha číslo
Příloha: Vzorové příčné řezy	1:50	5.
Název akce: Cyklostezka Medlov - Uničov		