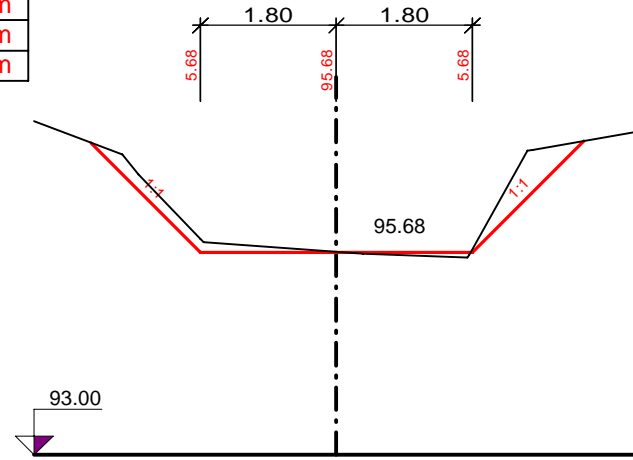


KUBATURY

V	0.85	m <sup>2</sup>
N	0.05	m <sup>2</sup>
Or	6.52	m
SN	0.00	m
SV	4.13	m

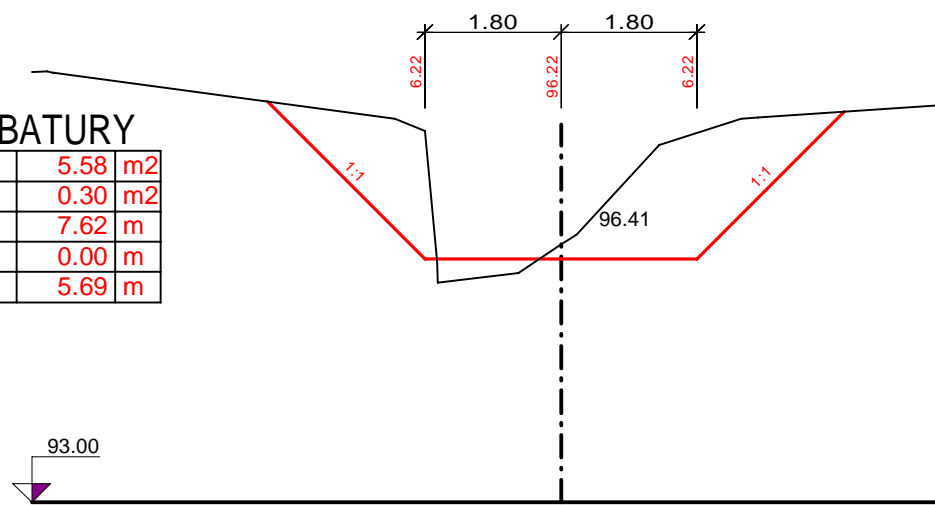
1 - KM 0.00011



2 - KM 0.01085

KUBATURY

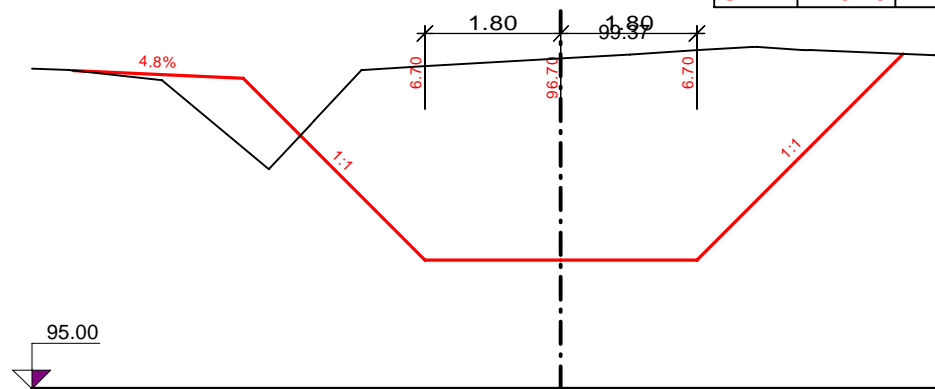
V	5.58	m <sup>2</sup>
N	0.30	m <sup>2</sup>
Or	7.62	m
SN	0.00	m
SV	5.69	m



3 - KM 0.02027

KUBATURY

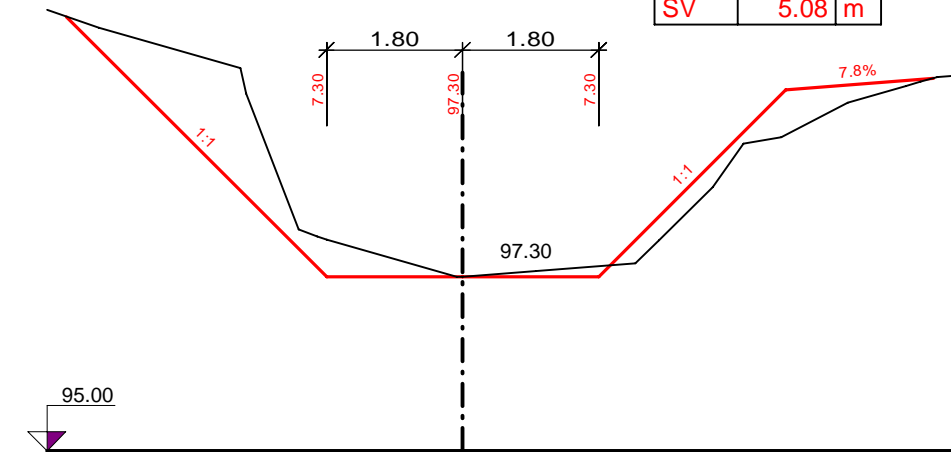
V	15.92	m <sup>2</sup>
N	1.06	m <sup>2</sup>
Or	10.98	m
SN	3.32	m
SV	6.19	m



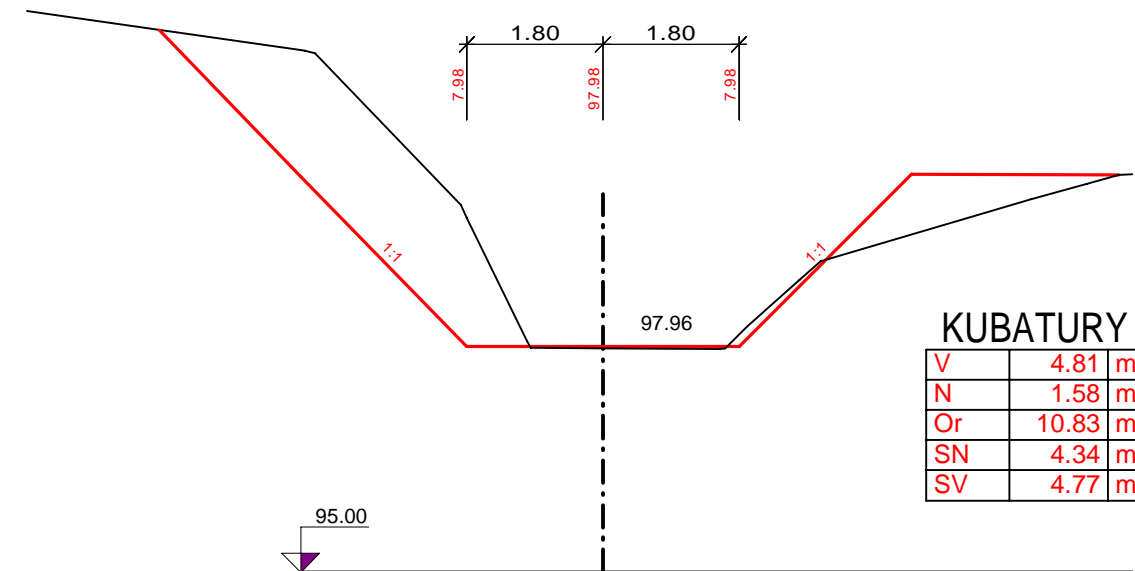
4 - KM 0.03164

KUBATURY

V	3.21	m <sup>2</sup>
N	1.16	m <sup>2</sup>
Or	11.47	m
SN	5.25	m
SV	5.08	m



5 - KM 0.04113



KUBATURY

V	4.81	m <sup>2</sup>
N	1.58	m <sup>2</sup>
Or	10.83	m
SN	4.34	m
SV	4.77	m

KUBATURY CELKEM

V	28.38	m <sup>3</sup>
N	376,74	m <sup>3</sup>
Or=dno	28.39	m <sup>2</sup>
SN	84.98	m <sup>2</sup>
SV	219,48	m <sup>2</sup>

Vypracoval : Petr Slezák		<b>PROJEKCE s.r.o.</b> vodní a dopravní stavby Jílová 2769/6,787 01 Šumperk tel. : +420 583 217 442	
Zodpovědný projektant : Petr Slezák, č.autorizace:1201265			
Městský úřad: Javorník	stupeň PD : RDS	arch. č. : A.29.	
Investor: Lesy České republiky,s.p.-Lesní správa Javorník	datum : 07/2009	formát : 2 A4	
Příloha: Příčné řezy korytem potoka	měřítko	příloha číslo	
Název akce: <b>Rekonstrukce mostu na LC Na Hraničky</b>	<b>1:100</b>	<b>7.</b>	